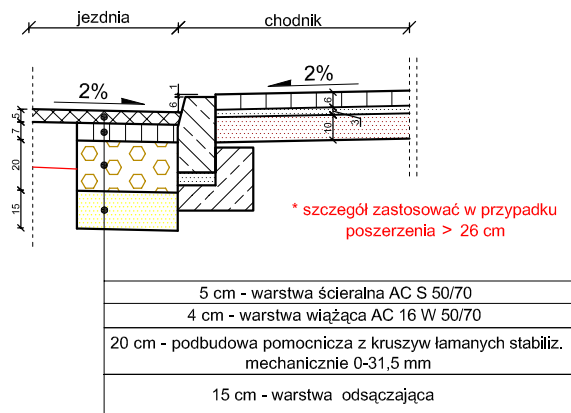
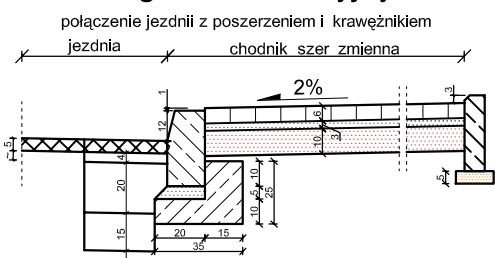


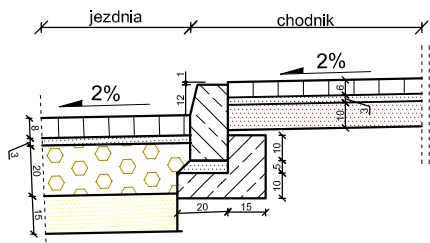
Szczegół konstrukcyjny poszerzenia jezdni



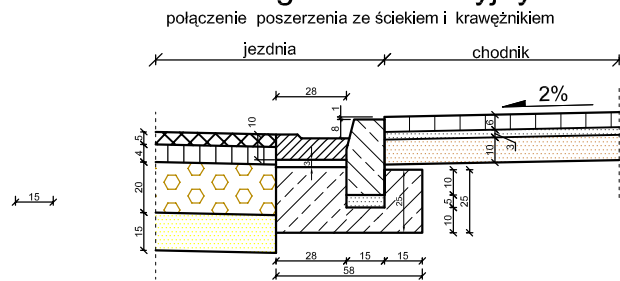
Szczegół konstrukcyjny A



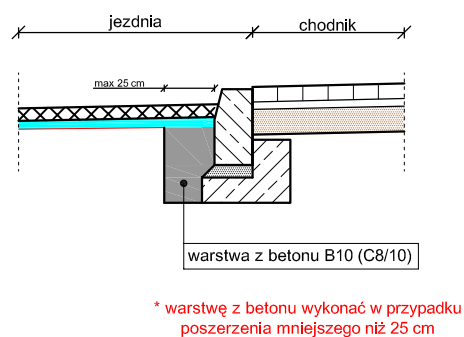
Szczegół konstrukcyjny D



Szczegół konstrukcyjny B



Szczegół konstrukcyjny F



Szczegół konstrukcyjny C



Nazwa obiektu	PROJEKT BUDOWLANY				SKALA 1:50
	PRZEBUDOWA DROGI POWIATOWEJ NR. 2050 W, 2032W 3666W W MSC. OLSZANKA NR GEODEZYJNY DZIAŁEK : 823 ,821 ,828.				
Przedmiot inwestycji	SZCZEGÓŁY KONSTRUKCYJNE				Nr
	GMINA W OLSZANCE				rys.
Adres	DROGA POWIATOWA NR 2050W, 2032W, 3666 W	Nr uprawnień	Podpis	Data	
	Mieczysław Fedorowicz mgr inż. Marek Fedorowicz				