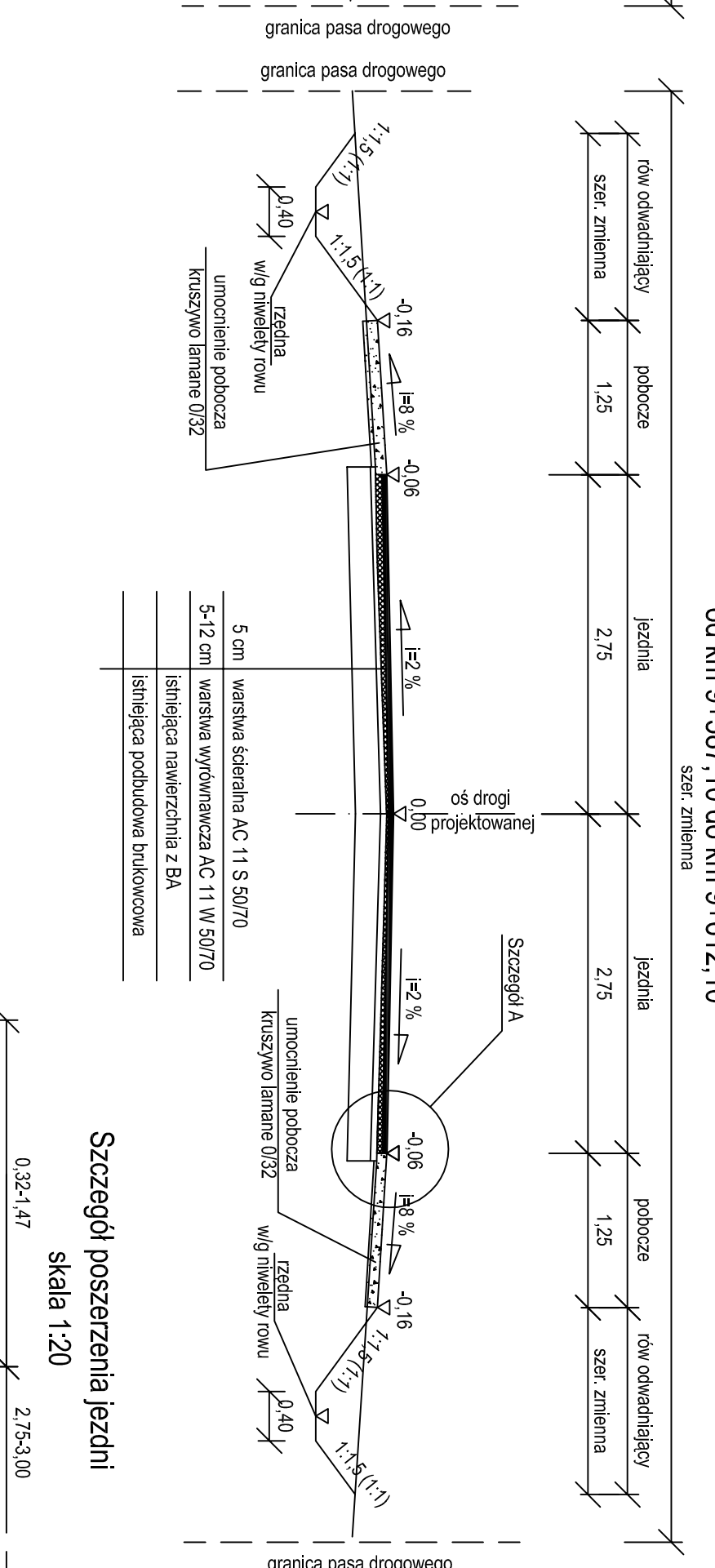
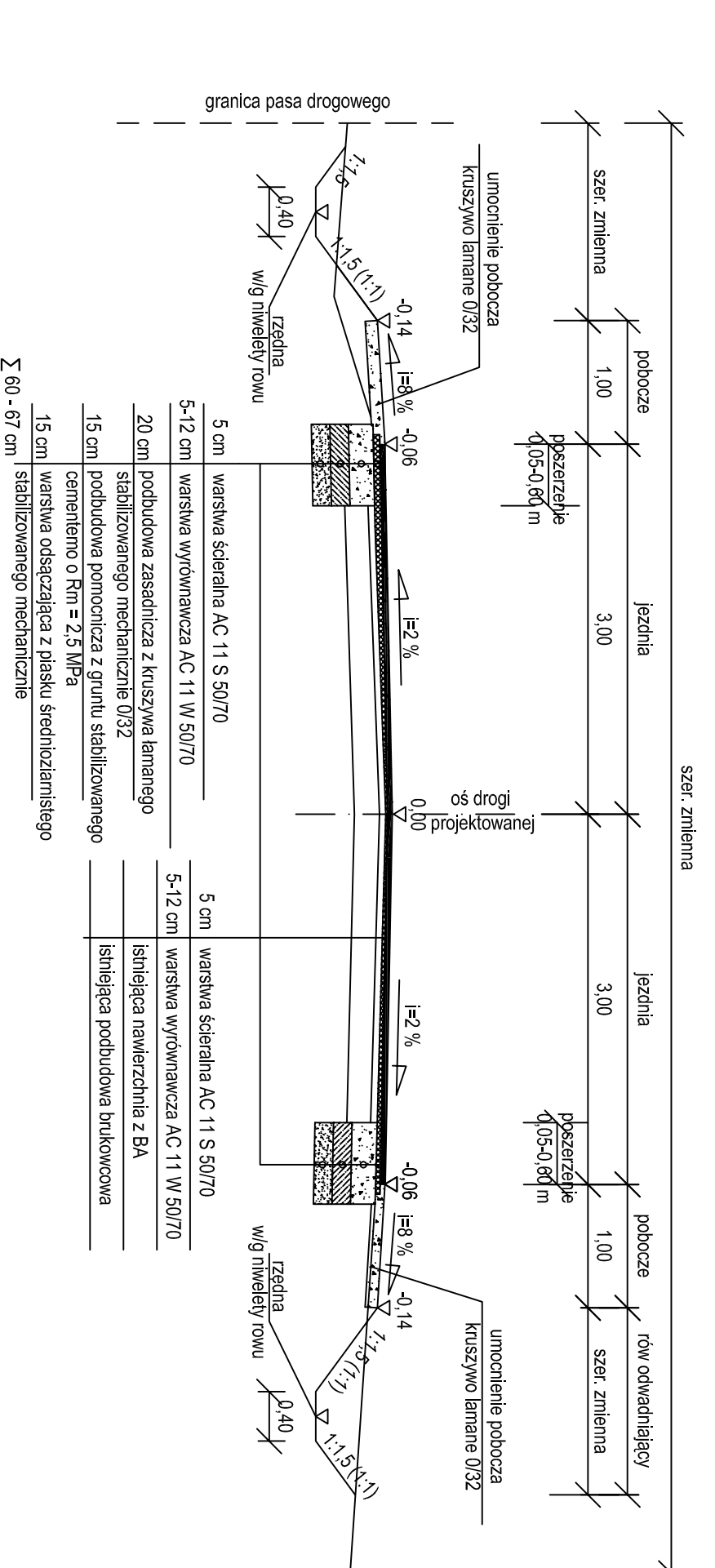
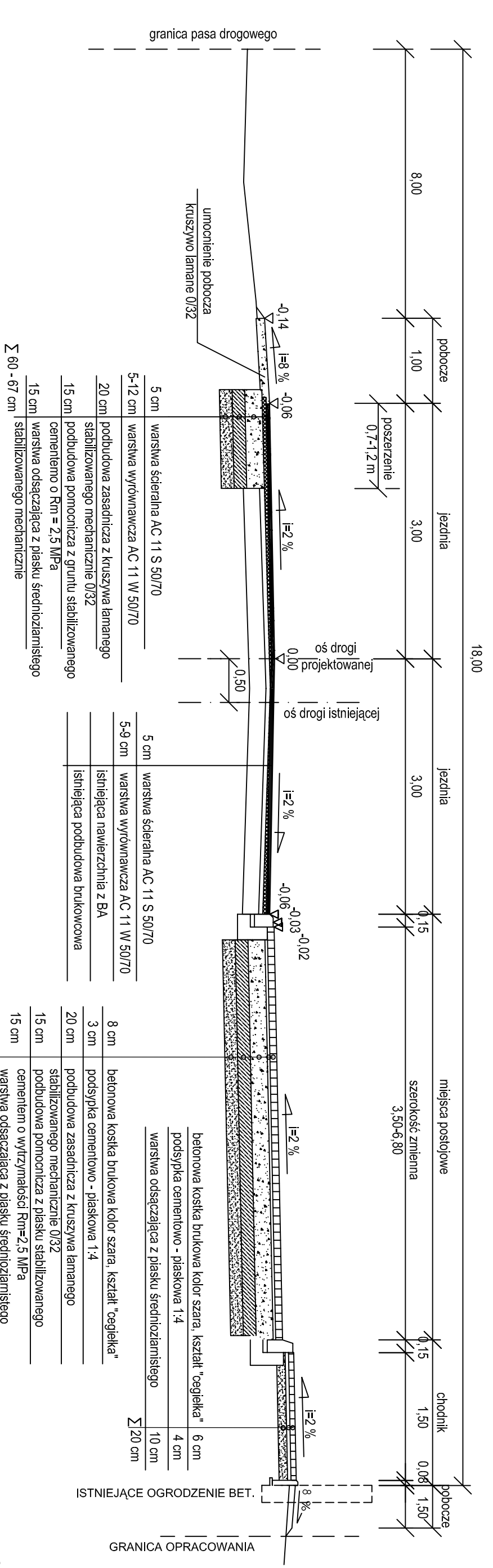
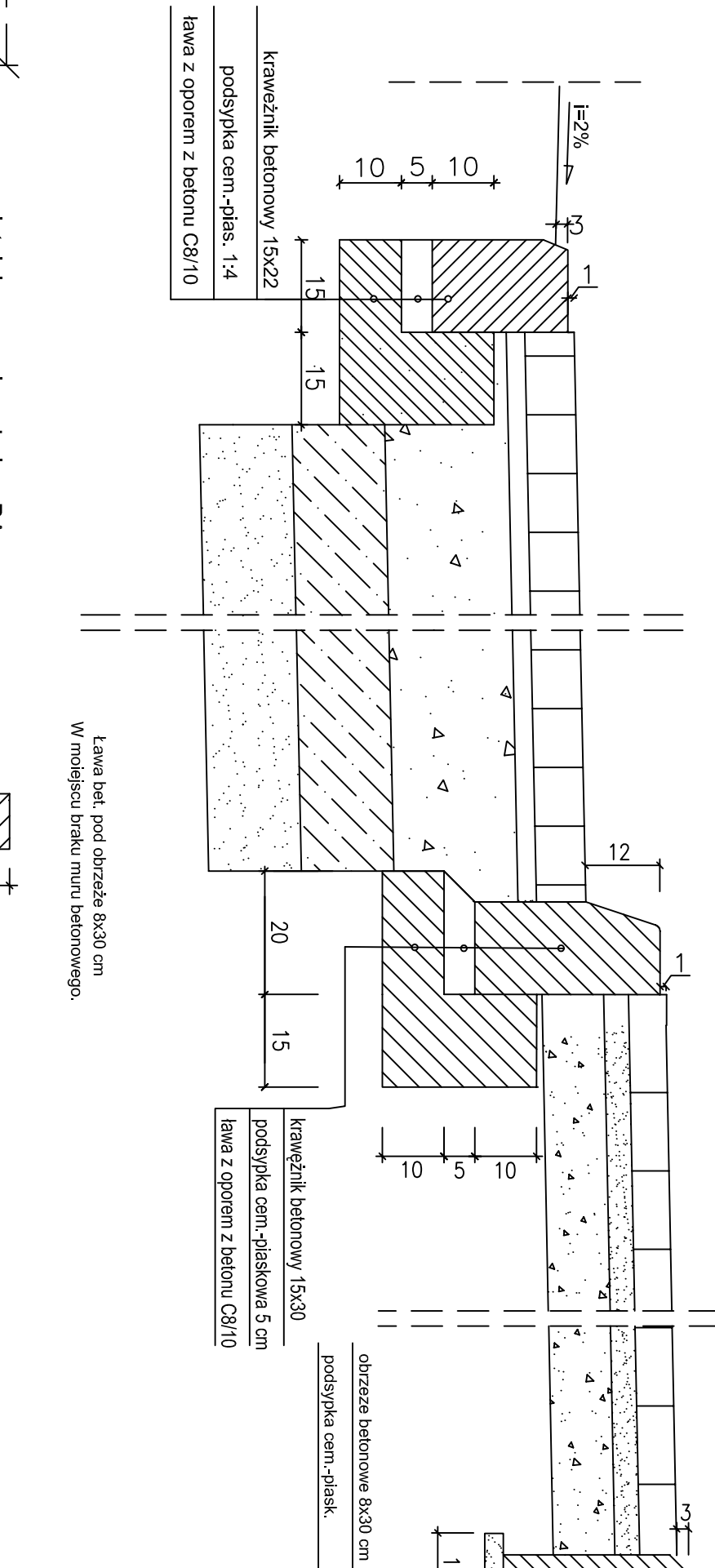
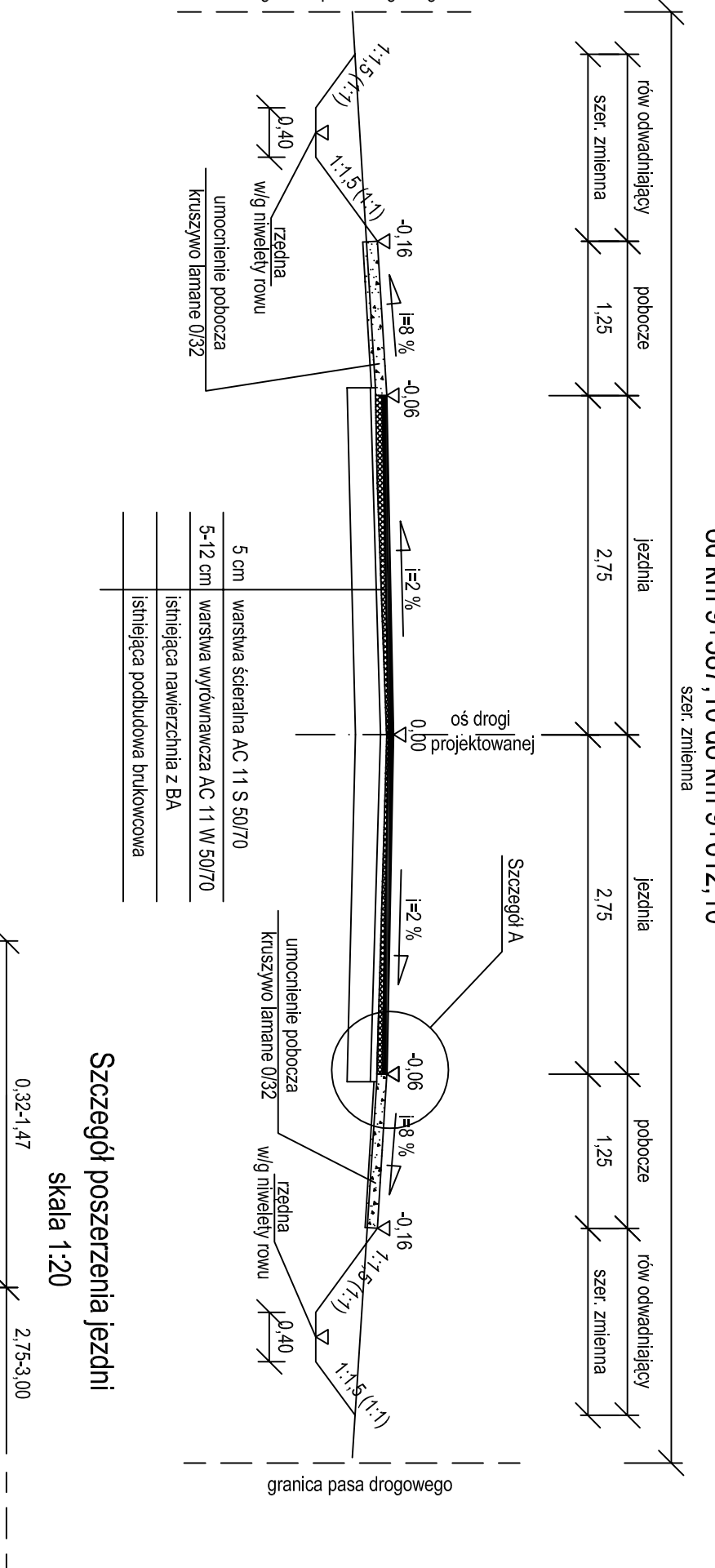
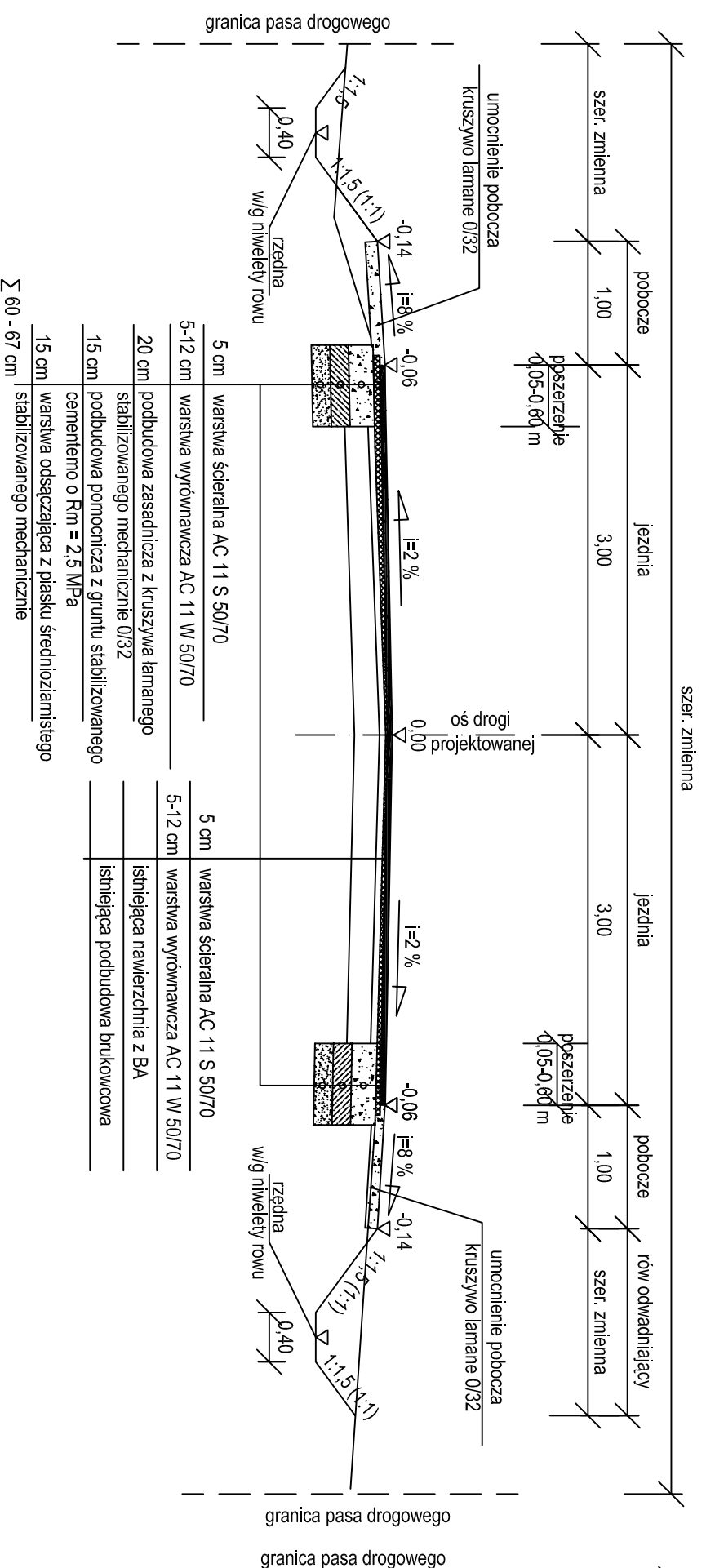


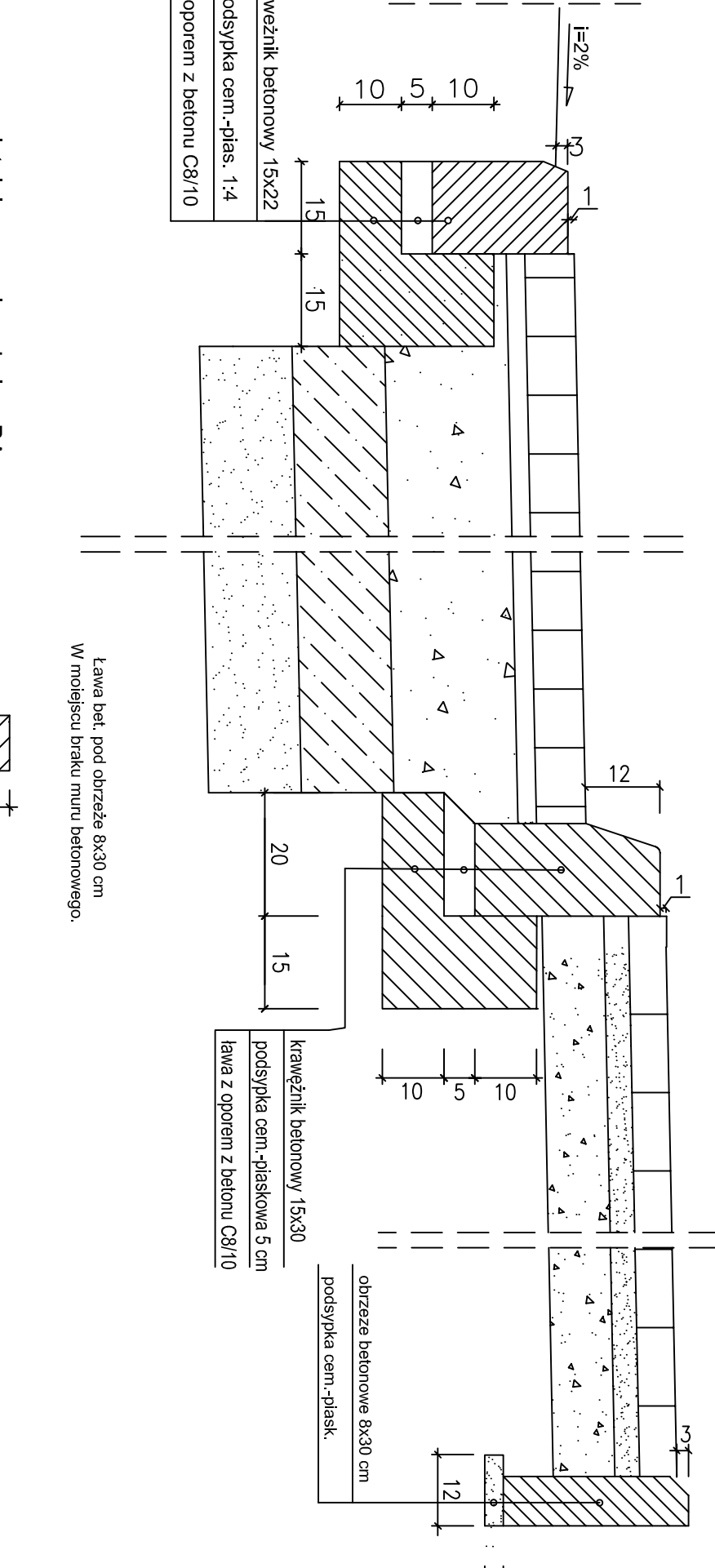
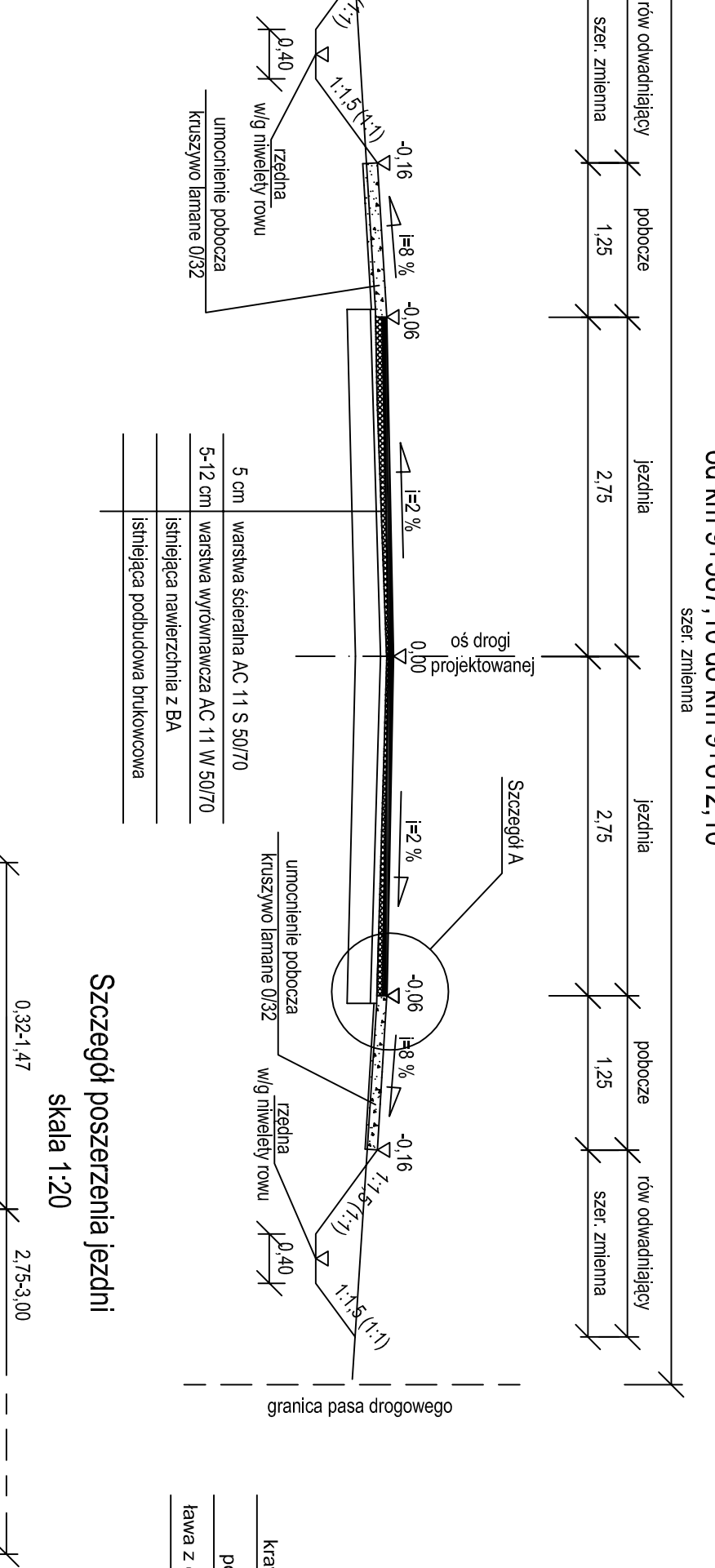
PRZEKROJ NORMALNY
od km 6+709.25 do km 6+884.40



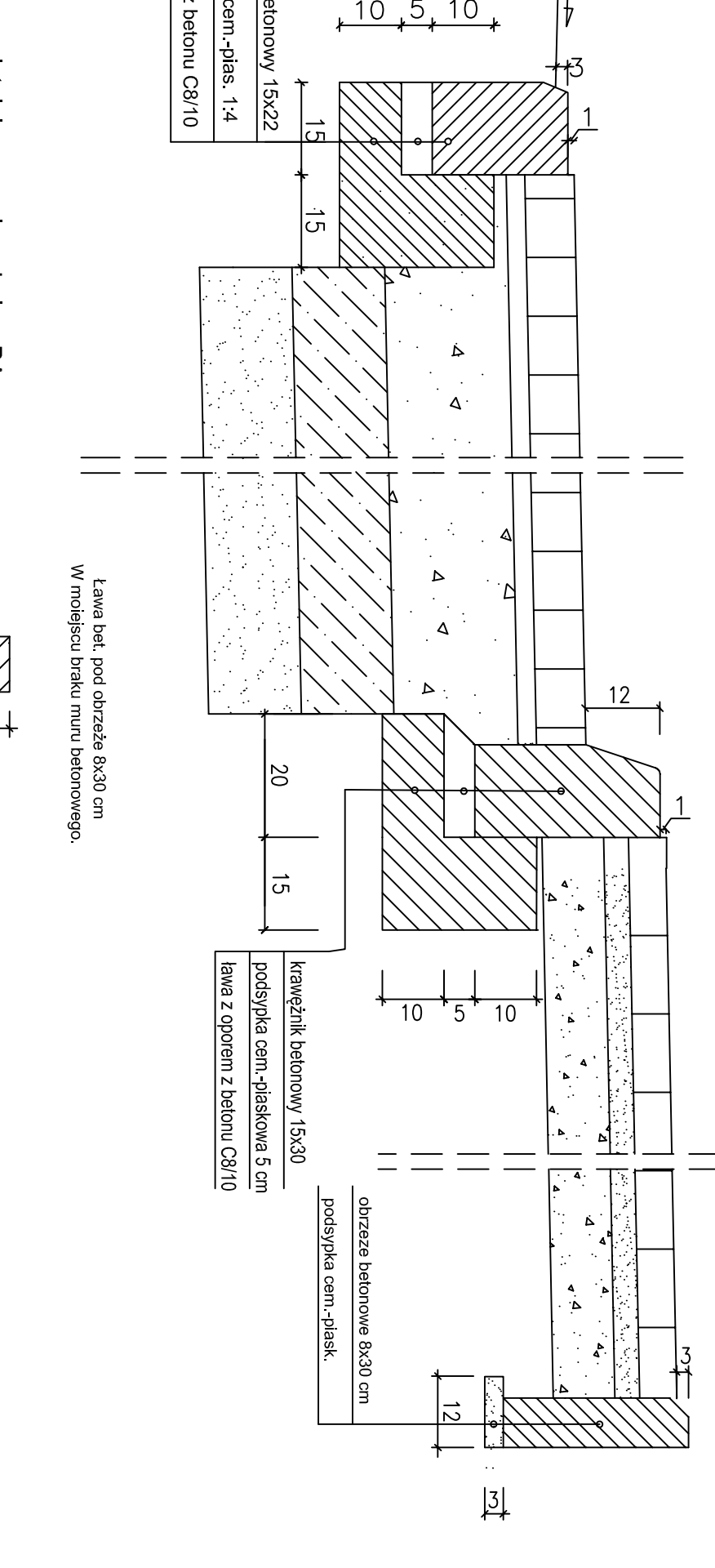
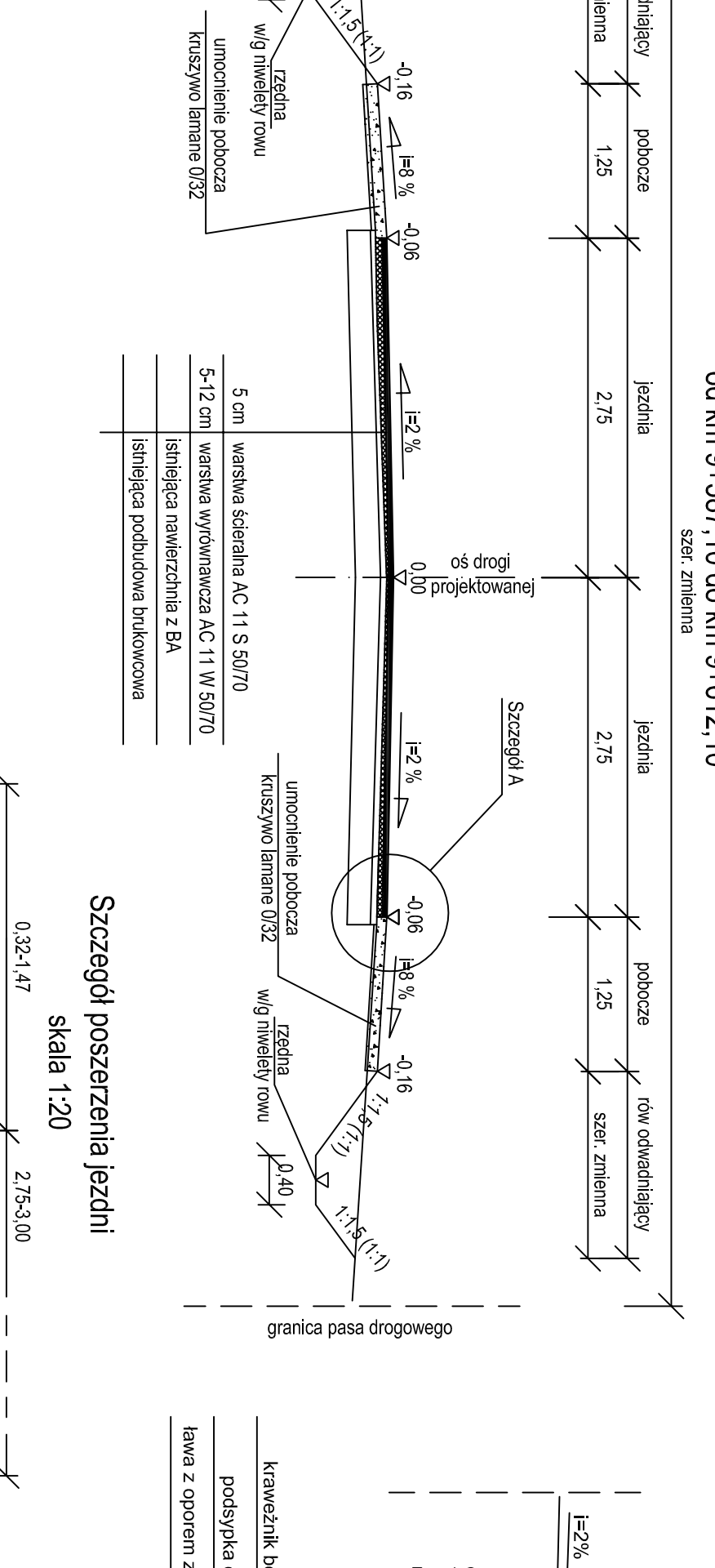
PRZEKROJ NORMALNY
od km 7+039.50 do km 8+777.00



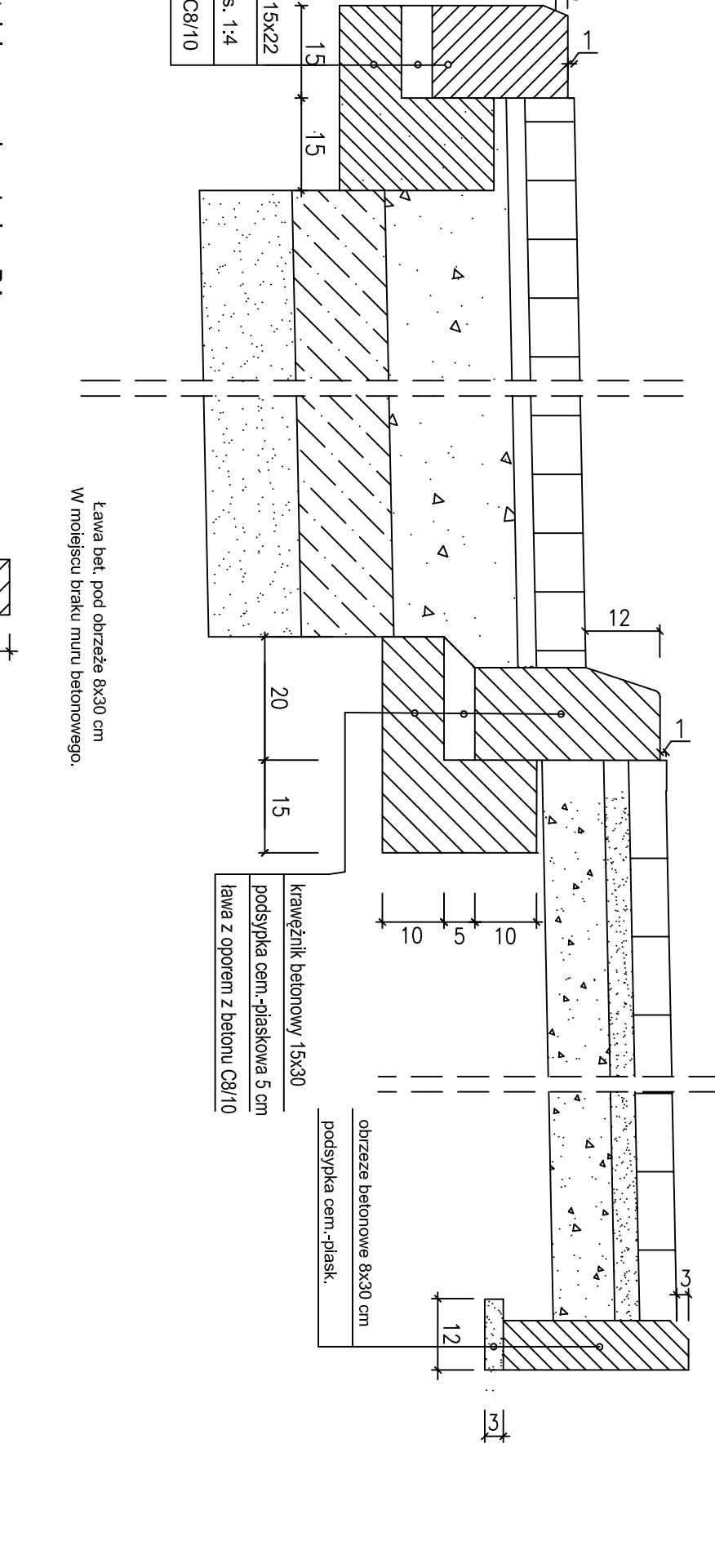
PRZEKROJ NORMALNY NA ŁUKU
od km 9+201.97 do km 9+349.15



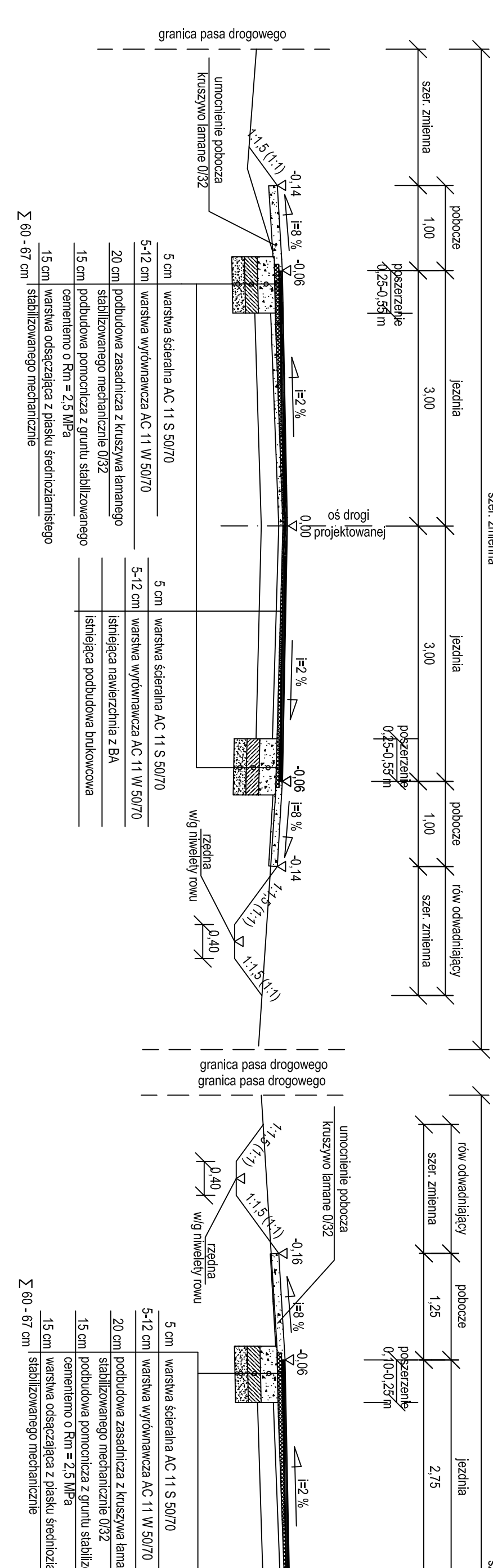
PRZEKROJ NORMALNY
od km 9+012.00 do km 9+201.97



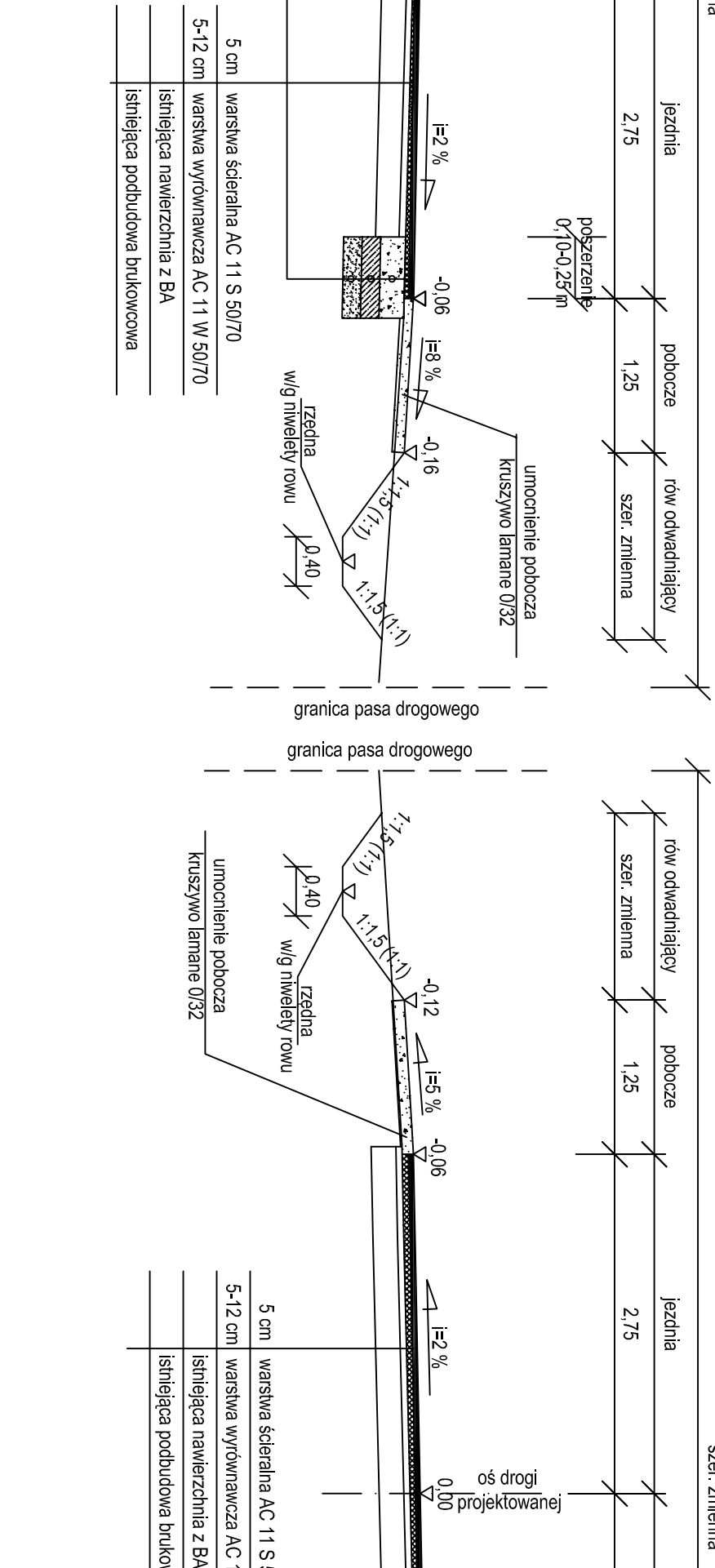
PRZEKROJ NORMALNY
od km 9+587.10 do km 9+612.10



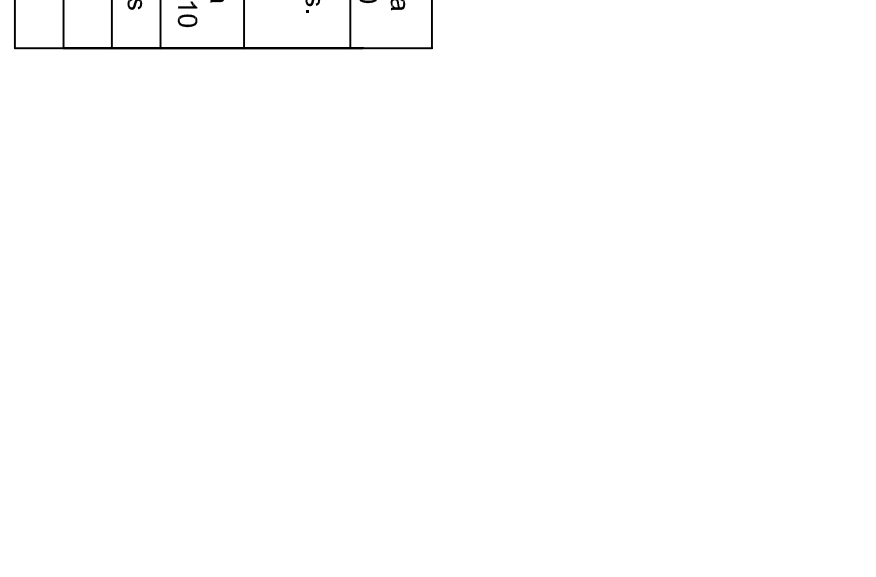
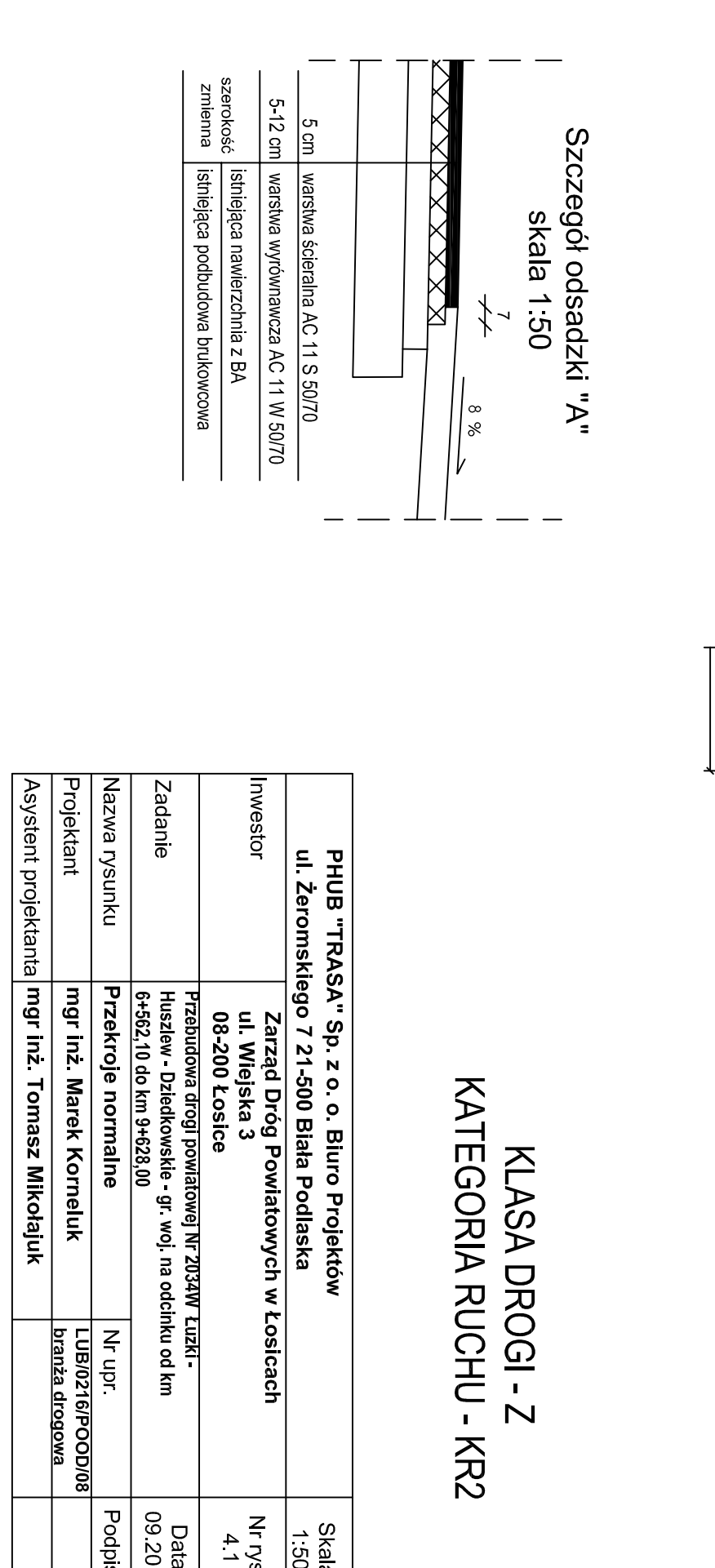
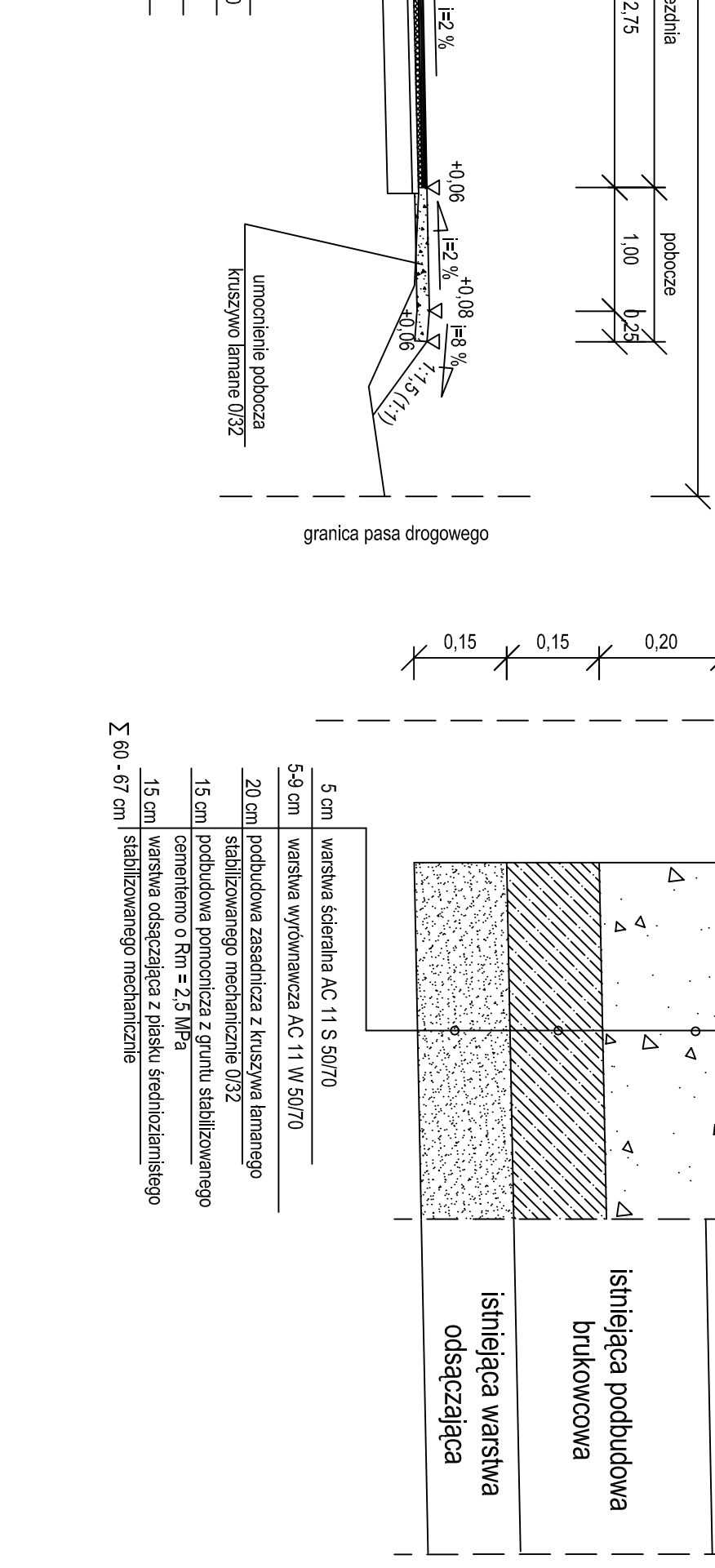
PRZEKROJ NORMALNY
od km 6+884.40 do km 7+039.50



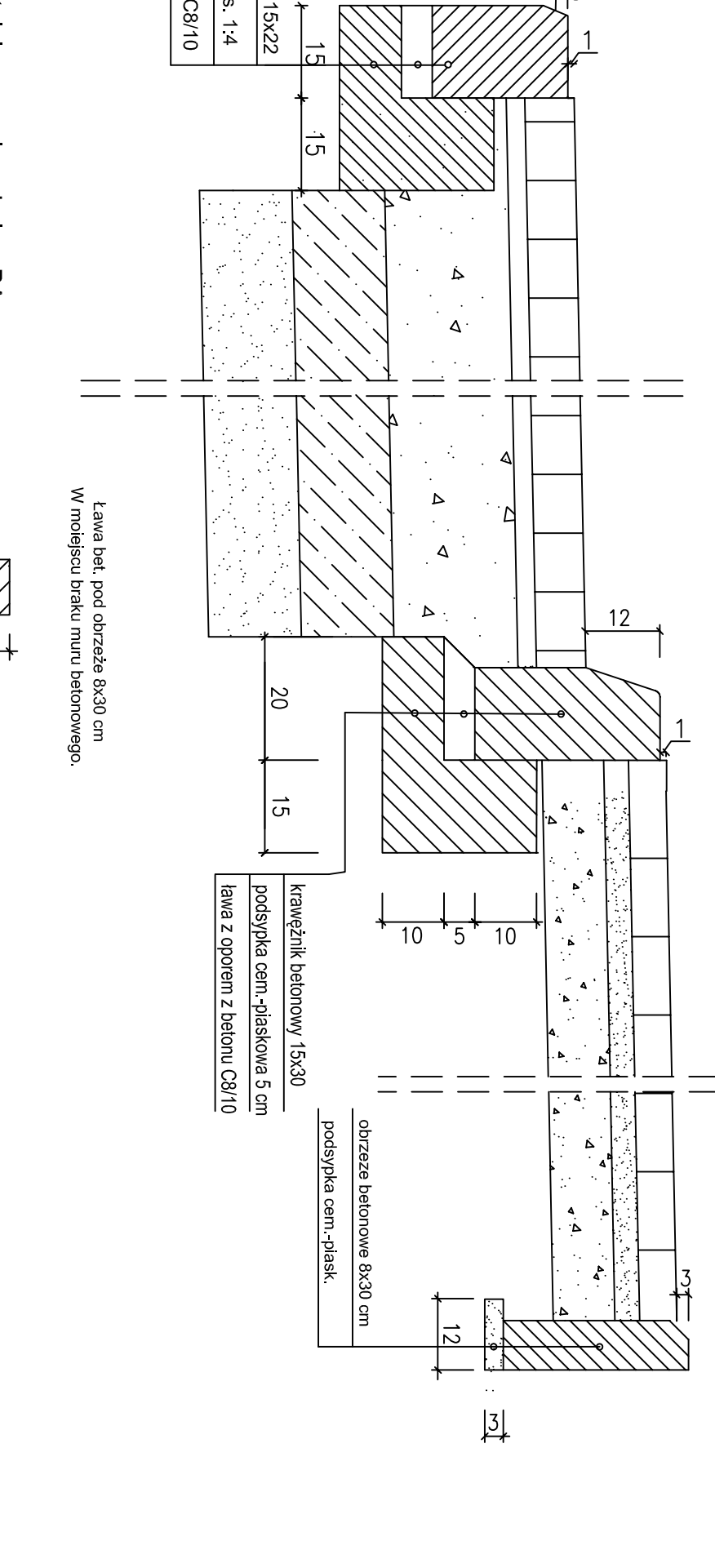
PRZEKROJ NORMALNY
od km 8+777.00 do km 9+012.00



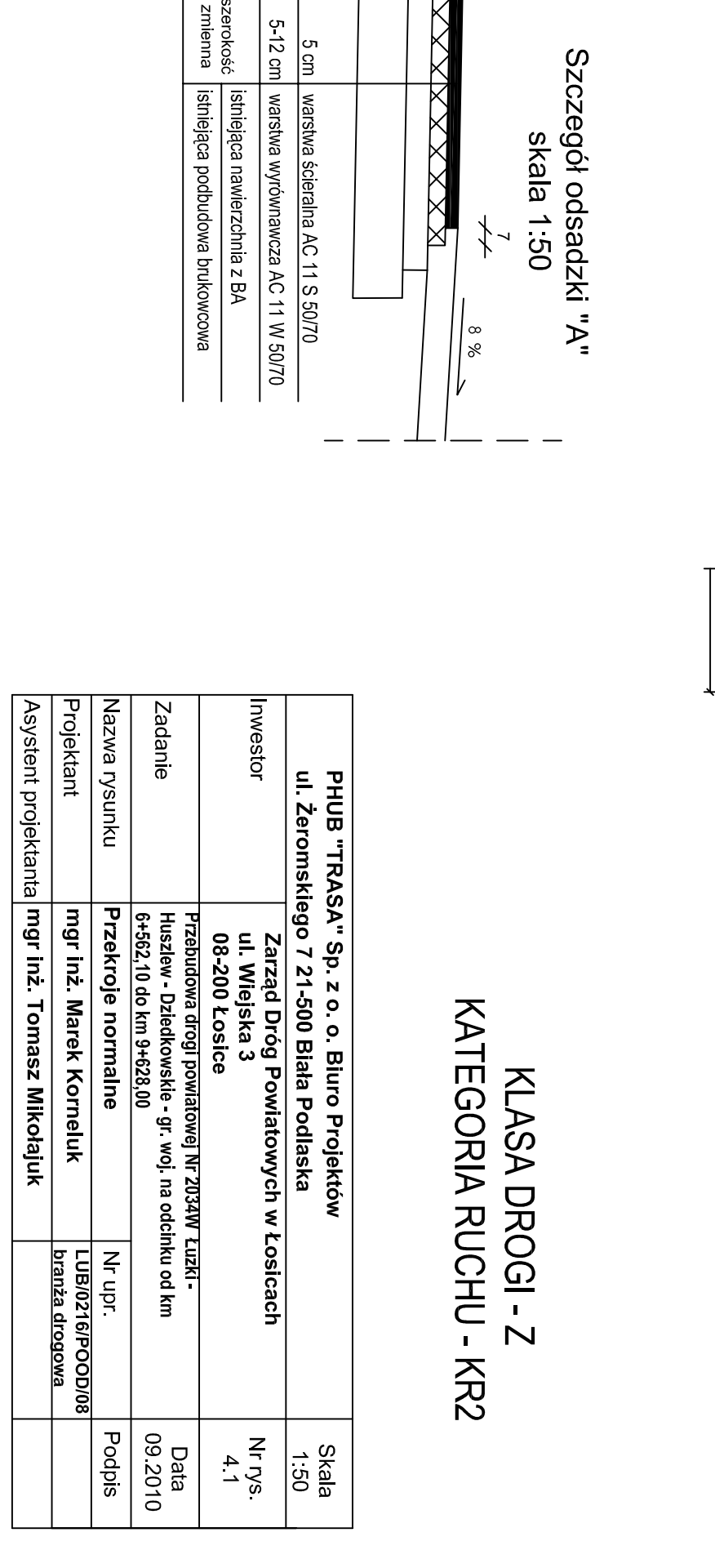
PRZEKROJ NORMALNY NA ŁUKU
od km 9+201.97 do km 9+349.15



PRZEKROJ NORMALNY
od km 9+612.10 do km 9+684.40



PRZEKROJ NORMALNY
od km 9+349.15 do km 9+387.00



PRZEKROJ NORMALNY
od km 9+587.10 do km 9+612.10



PRZEKROJ NORMALNY
od km 9+684.40 do km 9+709.25



PRZEKROJ NORMALNY
od km 9+709.25 do km 9+884.40



PRZEKROJ NORMALNY
od km 9+884.40 do km 9+939.50



PRZEKROJ NORMALNY
od km 9+939.50 do km 9+984.40



PRZEKROJ NORMALNY
od km 9+984.40 do km 10+039.50



PRZEKROJ NORMALNY
od km 10+039.50 do km 10+084.40



PRZEKROJ NORMALNY
od km 10+084.40 do km 10+139.50



PRZEKROJ NORMALNY
od km 10+139.50 do km 10+184.40



PRZEKROJ NORMALNY
od km 10+184.40 do km 10+239.50



PRZEKROJ NORMALNY
od km 10+239.50 do km 10+284.40



PRZEKROJ NORMALNY
od km 10+284.40 do km 10+339.50



PRZEKROJ NORMALNY
od km 10+339.50 do km 10+384.40



PRZEKROJ NORMALNY
od km 10+384.40 do km 10+439.50



PRZEKROJ NORMALNY
od km 10+439.50 do km 10+484.40

